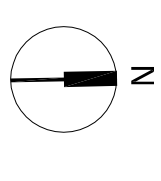


ELABORATION DU PLAN LOCAL D'URBANISME


1
2
5. ZONAGE



ECHELLE : 1/5000ème

Vu pour être annexé à notre délibération du 15 Décembre 2010 arrêtant le projet de P.L.U.
Le Maire,

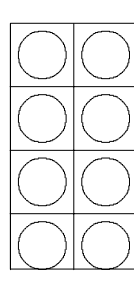
Commune du CROTOY



emplacement réservé



élément naturel remarquable



espace boisé classé

limite de zone

UA

nom de zone

limite des espaces proches du rivage

Désignation	Superficie	Destination	Bénéficiaire
ER1	2445m ²	Création d'un parking	Commune
ER2	4358m ²	Elargissement de la rue	Commune
ER3	445m ²	Accès à la zone 1AU	Commune
ER4	13340m ²	Voies de la zone 1AU	Commune
ER5	1199m ²	Accès au cimetière du Crotoy	Commune
ER6	384m ²	Accès au cimetière du Crotoy	Commune
ER7	2501m ²	Création d'un parking	Commune
ER8	196m ²	Elargissement d'une voie	Commune
ER9	1564m ²	Création d'un parking	Commune
ER10	521m ²	Extension des services techniques	Commune
ER11	5158m ²	Elargissement de voirie	Commune
ER12	4490m ²	Création d'un parking	Commune
ER13	10320m ²	Station d'épuration	Commune
ER14	3723m ²	Elargissement d'une voie	Commune
ER15	2021m ²	Aggrandissement du cimetière de saint-Firmin	Commune
ER16	19719m ²	Création d'un rond-point	Commune
ER17	8116m ²	Elargissement d'une voie	Commune

