
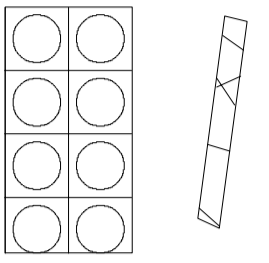


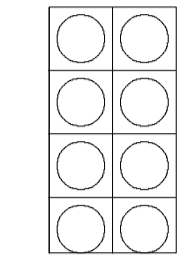
Désignation	Superficie	Destination	Bénéficiaire
ER1	2445m ²	Création d'un parking	Commune
ER2	4358m ²	Elargissement de la rue	Commune
ER3	445m ²	Accès à la zone 1AU	Commune
ER4	13340m ²	Voies de la zone 1AU	Commune
ER5	1139m ²	Accès au cimetière du Crotoy	Commune
ER6	384m ²	Accès au cimetière du Crotoy	Commune
ER7	2501m ²	Création d'un parking	Commune
ER8	198m ²	Elargissement d'une voie	Commune
ER9	1564m ²	Création d'un parking	Commune
ER10	521m ²	Extension des services techniques	Commune
ER11	5158m ²	Elargissement de voirie	Commune
ER12	4490m ²	Création d'un parking	Commune
ER13	10320m ²	Station d'épuration	Commune
ER14	3723m ²	Elargissement d'une voie	Commune
ER15	2021m ²	Agrandissement du cimetière de Saint-Frémis	Commune
ER16	19719m ²	Création d'un rond-point	Commune
ER17	8116m ²	Elargissement d'une voie	Commune



emplacement réservé



élément naturel remarquable



espace boisé classé

UA

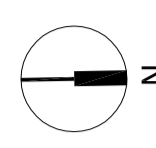
nom de zone

limite des espaces proches du rivage

ELABORATION DU PLAN LOCAL D'URBANISME

1

5. ZONAGE



ECHELLE : 1/5000ème

2

Vu pour être annexé à notre délibération du 16 Décembre 2010 arrêtant le projet de P.L.U.
Le Maire,

Commune du CROTOY

